

WANDERN & ÜBERNACHTEN

WANDERN ☺ ANKOMMEN ☺ WOHLFÜHLEN ☺ AUSSPANNEN



LÉGÈRE HOTELS

by FIBONA®

ÜBERNACHTEN & WOHLFÜHLEN

AB 89,00 €

IM ZIMMER DER LÉGÈRE-KATEGORIE

RESERVIERUNGEN:

+49 521 48958-0

reservations.bielefeld@legere-hotels-online.com



120 DESIGN ZIMMER

KLIMAANLAGE

FACES LOUNGE & BAR (RESTAURANT)
MIT AUSSENTERRASSE

LÉGÈRE FRÜHSTÜCKSBUFFET

SMOKERSLOUNGE & FITNESSRAUM

PARKPLÄTZE AM HAUS

BARRIEREFREI



GUT ZU WISSEN:

WLAN & MINIBAR SIND KOSTENFREI

NUR 10 WANDERMINUTEN ZUM
HÖHENWANDERWEG „HERMANNSHÖHEN“

KARTENMATERIAL IM HOTEL VORHANDEN



Gern unterbreiten wir Ihnen auch ein Angebot für Gruppen
ab 10 Zimmern unter ☎ +49 48958-131 / -132 oder per E-Mail
unter sales.bielefeld@legere-hotels-online.com

LÉGÈRE HOTEL BIELEFELD

Neumarkt 2 | 33602 Bielefeld

www.legere-hotels-online.com



Charly's house

by FIBONA®

ÜBERNACHTEN SCHON

AB 59,00 €

IM ZIMMER DER QUEEN-KATEGORIE

RESERVIERUNGEN:

+49 521 923844-0

bielefeld@charlys-house.de



112 ZIMMER

CHARLY'S FRÜHSTÜCKSBUFFET

PLAYGROUND MIT

KICKER & BILLARDTISCH

GETRÄNKEAUTOMAT 24/7

PARKPLÄTZE AM HAUS

BARRIEREFREI



GUT ZU WISSEN:

KOSTENFREIES WLAN

NUR 10 WANDERMINUTEN ZUM
HÖHENWANDERWEG „HERMANNSHÖHEN“

KARTENMATERIAL IM HOTEL VORHANDEN



Gern unterbreiten wir Ihnen auch ein Angebot für Gruppen
ab 10 Zimmern unter ☎ +49 48958-131 / -132 oder
per E-Mail unter bielefeld@charlys-house.com

CHARLY'S HOUSE BIELEFELD

Kavalleriestraße 9 | 33602 Bielefeld

www.charlys-house.de

WANDERN IM TEUTOBURGER WALD Mit Übersichtskarte und attraktiven Arrangements und Touren

TEUTOBURGERWALD
WANDERN

WANDERPLANER




WANDERN IM TEUTOBURGER WALD

MIT ÜBERSICHTSKARTE UND ATTRAKTIVEN
ARRANGEMENTS UND TOUREN

TEUTO
URLAUBSREGION
TEUTOBURGER WALD

www.teutoburgerwald.de

Schloss Neuhaus, Paderborn



Velmerstot, höchster Berg
des Eggegebirges



WIR SIND AUCH BEI



Inhalt

Karte	Tour Angebot	Seite
1	LIPPE – LAND DES HERMANN Wanderweg „BlickWinkel“	4
2	LIPPE – LAND DES HERMANN Naturparktrail	5
3	LIPPE – LAND DES HERMANN Hoch hinaus auf Hermannshöhen	6
4	LIPPE – LAND DES HERMANN Naturgenuss Eggeweg	8
5	DETMOLD Von Fachwerk zu Fachwerk	10
6	DETMOLD Wandern mit Kultur	12
7	DETMOLD Zum Hermann und zurück	14
8	PADERBORNER LAND Emsquellen-Wanderweg	16
9	PADERBORNER LAND Fünf-Bäche-Weg	17
10	PADERBORNER LAND Grenzstein-Weg	18
11	PADERBORNER LAND Paderborner Höhenweg	19
12	PADERBORNER LAND Viadukt Wanderweg	20
13	PADERBORNER LAND Wilderer-Wanderweg	21
14	ALTENBEKEN, PADERBORNER LAND Naturerbe Wanderwelt	22
15	PADERBORN PaderWanderung	23
16	BAD WÜNNENBERG, BÜREN, LICHTENAU Sintfeld-Höhenweg	24
17	NIEHEIM Erlebnispfad	25
18	NIEHEIM Nieheimer Kunstpfad	26
19	NIEHEIM Nieheimer Milchweg	27
20	NIEHEIM-MERLSHEIM Schwung nehmen (VitalWanderWelt)	28
21	BAD DRIBURG Kaleidoskopweg	29
22	BAD DRIBURG Wandererlebnis Hermannshöhen	30
23	BAD DRIBURG Sachsenring	32
24	BAD DRIBURG VitalWanderWelt	33
25	DIE HERMANNSHÖHEN Hermannsweg & Eggeweg	34
26	STADT BRAKEL Brakeler Bergland Nr. 2	36
27	KREIS GÜTERSLOH Weg für Genießer	38
28	STADT WILLEBADESSEN Der Hitgenheierweg	39
29	PREUSSISCH OLDENDORF Entspannung-Wanderweg Limberg	40
30	LWL-FREILICHTMUSEUM DETMOLD KinderErlebniswelt Natur Oh!	41
31	AUGUSTDORF Augustdorfer Dünenpfad	42
32	HORN-BAD MEINBERG Velmerstot-Route	43
33	KULTURLAND KREIS HÖXTER Höhenwanderweg um Dalhausen	44
34	OSNABRÜCKER LAND Ahornweg	45
35	BAD SALZUFLEN Durch Salztal und Vierenberg	46
36	HALLE WESTFALEN Weg für Genießer – Ostschleife	47
37	KREIS MINDEN-LÜBBECKE Wittekindsweg	48
38	BAD ESSEN Die 3 Gesundheitspfade (ohne Detailkarte)	49
SERVICE Karten und Gastgeber		50
IMPRESSUM		53



ZEICHENERKLÄRUNG (weitere Karten S. 4 bis S. 48)

- Wanderwege
- Landstraße
- Bundesstraße
- Autobahn
- Bahnstrecke
- 3 Highlights an der Strecke
- B Bahnhof



WANDERLUST IM TEUTOBURGER WALD

Höchster Wandergenuss im Zeichen des Hermann: Sein mehr als 50 Meter hohes Heldenstandbild ist Wahrzeichen und Landmarke des Teutoburger Waldes. Wandern Sie auf historischen Wegen durch alte Kulturlandschaften mit Fachwerk-Ensembles und prunkvollen Herrenhäusern oder hoch hinaus auf die Kämmen des Mittelgebirges. Genießen Sie die weiten Ausblicke auf die Ebene Norddeutschlands mit ihren Flüssen und ihrem Mosaik aus Wäldern, Wiesen und Feldern.



Externsteine



Weser Skywalk



Desenberg



Hermannsdenkmal

Auf bestem Weg durch die Natur

Dass der Teutoburger Wald zu den beliebtesten Wandergebieten Deutschlands gehört, hat gute Gründe: Viele hundert Kilometer Wanderwege sind vorbildlich markiert. Und auf den zertifizierten Qualitätsrouten lassen sich alle Sehenswürdigkeiten, Aussichtspunkte und Rastplätze dank der Beschilderung einfach finden. Damit der Wanderurlaub auch links und rechts der Pfade ein Genuss bleibt, gibt es zahlreiche Service-Angebote und etliche Gastgeber haben Unterkunft und Speisekarten auf Wanderer abgestimmt. So können Sie sich nach aktiven und erlebnisreichen Stunden verwöhnen lassen.

TEUTO_NAVIGATOR

//interaktive Urlaubsplanung für den Teutoburger Wald

Umfangreiche Vorschläge für Rad- und Wandertouren sowie Anregungen für Ausflugsziele finden Sie online im TEUTO_Navigator.

www.teutonavigator.com



LÜGDE WANDERWEG „BLICKWINKEL“

Wege-Zeichen:



Kloster Falkenhagen

Toureninformation

⌈ Rundweg, mittelschwer, I → 35 km,
4 bis 15 km je Etappe ↓ 652 m ↑ 734 m
⊙ 1–3 Stunden (abhängig von Etappe)

Start/Ziel

wahlweise in Elbrinxen (Parkplatz
am Freibad), Dorfzentrum
Rischenau, Kloster Falkenhagen

Anfahrt mit Bus und Bahn

Bhf. Lügde; ab Bhf. mit Bus 761 (hält
in Elbrinxen, Rischenau, Falkenhagen,
Wörderfeld)

Touristinformation

Tourist-Information Lügde
Am Markt 1, 32676 Lügde
Tel. 05281 770870
touristinfo@luegde.de

→ www.luegde.de/tourismus

→ www.teutoburgerwald.de/blickwinkel

Highlights an der Strecke

- 1 Naturbuch
- 2 1.000-jährige Linde
- 3 Storchenstation Elbrinxen
- 4 Klosteranlage Falkenhagen
- 5 ehemaliger Herrensitz zu Lippe-Biesterfeld mit Paradiesmühle

Mit viel Liebe zum Detail wurde der Themenwanderweg Blickwinkel angelegt. Auf naturnahen Wegen durch die reizvollen Ortsteile Lügdes genießen Sie grandiose Ausblicke über das Lipper Bergland. In den Pausen lesen Sie auf den Bänken spannende Geschichten über die Region, ihre Geschichte und Botanik. So lernen Sie die Historie der Ziegelei Paenbruch kennen und erfahren, warum eine alte Apfelsorte nach dem Lügder Ortsteil Biesterfeld benannt ist.



SCHIEDER-SCHWALENBERG NATURPARKTRAIL

Wege-Zeichen:



Der Schwalenberger Wald zählt zu den schönsten und größten Schutzgebieten des Naturparks Teutoburger Wald. Er bedeckt ein Bergmassiv, auf dessen Rücken in 446 Metern Höhe das Mörth liegt, ein ehemaliges Hochmoor mit Restbeständen von Heide- und Moorpflanzen. Auf dem Naturparktrail wandern Sie durch artenreiche Mischwälder, deren Hänge von Bächen und Schluchten durchzogen sind. Schautafeln helfen, die herrliche Landschaft kennenzulernen.

Toureninformation

⌈ Rundweg, mittelschwer
bis anspruchsvoll
I → ca. 27 km
↓ 881 m ↑ 881 m
⊙ ca. 8,5 Stunden

Start/Ziel

Gesamt- & Südteil:
Marktstraße 7, Parkplatz
Mengersenstraße, Schieder
Nordteil: Bhf. Schieder,
Parkplatz Bhf. SchiederSee

Anfahrt mit Bus und Bahn

S5 ab Hannover, Buslinie 770/760, Naturparkbus 792

Highlights an der Strecke

- 1 Kahlenbergturm
- 2 Schloss Schieder
- 3 SchiederSee

Touristinformation

Tourist-Information Schieder-Schwalenberg
Marktstraße 5, 32816 Schieder-Schwalenberg
Tel. 05284 94373794
tourismus@schieder-schwalenberg.de
→ www.schieder-schwalenberg.de
→ www.teutoburgerwald.de/naturparktrail-schieder-schwalenberg



HOCH HINAUS AUF HERMANNSHÖHEN

Panoramablick vom Hermannsdenkmal



Wander-Glück und weite Blicke

Wandern macht glücklich – erst recht auf dem Top Trail Hermannshöhen. Zwischen dem westfälischen Halle und dem Velmerstot-Aussichtsturm finden Sie die Sparrenburg, das Hermannsdenkmal, die Externsteine und immer wieder das Glück weiter Ausblicke.

Im Wechsel zwischen Natur- und Kulturerlebnissen liegt der besondere Reiz dieser Wanderreise zwischen Halle (Westf.) und dem höchsten Gipfel im Teutoburger Wald. Von der Bielefelder Sparrenburg laufen Sie zu den Rethlager Karstquellen, vom Naturschutzgebiet Donoper Teich hinauf zum riesigen Hermannsdenkmal, von den imposanten Externsteinen ins romantische Silberbachtal. Das Glück vollkommen machen unterwegs zahlreiche gemütliche Gasthäuser.

Das macht Lust auf mehr? Verlängern Sie einfach Ihren Urlaub und wandern Sie weiter auf dem Qualitätsweg, vielleicht sogar bis Marsberg.



Externsteine

Angebote und Preise gültig
Jan. bis Dez. 2019 (wenn nicht
anders angegeben)



Sparrenburg,
Bielefeld

Inklusivleistungen

- 6 x Übernachtung inkl. Frühstück
- 5 x Lunchpaket inkl. Getränk oder Füllung Ihrer Trinkflasche
- 4 x Gepäcktransfer
- 1 x Wanderkarte „Der Hermannsweg“ – von Rheine bis zum Velmerstot“ (1 x pro Buchung)
- 1 x Wanderkarte „Hermannsland“ (1 x pro Buchung)
- Infomaterial

April bis Oktober (weitere Zeiten auf Anfrage)

Pauschalpreis pro Tag und Person im Doppelzimmer

inklusive: .. Frühstück

- Kat. 1: ... € ab 389,-

Mittelklassehäuser, teilweise mit Restaurant im Haus

Veranstalter und Buchung

Lippe Tourismus & Marketing GmbH
Touristinformation Lippe & Detmold
Rathaus am Markt, 32756 Detmold
Tel. 0800 8388885 | hermann@lippe.de

→ www.land-des-hermann.de

→ www.teutoburgerwald.de/hermannshoehen-hoch-hinaus

ab € 389,- p.P.

Toureninformation

- † Streckenwanderung, mittel bis anspruchsvoll
- ↳ ca. 75 km
- ⊙ 4 Etappen (je 4–5 Stunden)

Highlights an der Strecke

- 1 Dörenther Klippen 2 Baumwipfelpfad
- Bad Iburg 3 Sparrenburg 4 Hermannsdenkmal
- 5 Externsteine 6 Silberbachtal
- 7 Velmerstot 8 Großer Viadukt 9 Iburg



TEUTOBURGER WALD NATURGENUSS EGGEWEG

Velmerstot



Von den Externsteinen nach Marsberg

Ein prämierter Kammweg, drei Tagesetappen, 72 erlebnisreiche Kilometer und unzählbare herrliche Aussichten: Genießen Sie Ihre Wanderung auf dem Eggeweg, wir kümmern uns um den Rest – vor allem um den Transport Ihres Gepäcks zum nächsten Gastgeber.

Sie starten direkt am ersten Höhepunkt Ihrer Wanderung, denn Ihre Unterkunft liegt in unmittelbarer Nähe der Externsteine. Sie sind beides, einzigartiges Naturdenkmal und uralte Kultstätte. Erkunden Sie die Felsnadeln, bevor Sie durchs idyllische Silberbachtal wandern und dann den höchsten Gipfel des Eggegebirges, den Velmerstot, erklimmen. Nach geruhsamer Nacht im Moor- und Mineral-Heilbad Bad Driburg durchwandern Sie die Natur des Eggegebirges, die geprägt ist durch schroffe Felsen, uralte Wälder und weite Blicke. So erreichen Sie schließlich Obermarsberg im Sauerland.



Inklusivleistungen

- 4 × Übernachtungen inkl. Frühstück
- 3 × Lunchpaket inkl. Getränk oder Füllung Ihrer Trinkflasche
- 3 × Gepäcktransport
- Wanderkarte Eggeweg „Süd“ (1 × pro Buchung)
- Wanderkarte Eggeweg „Nord“ (1 × pro Buchung)
- Infomaterial

April bis Oktober (andere Zeiten auf Anfrage)

Pauschalpreis pro Tag und Person im Doppelzimmer

inklusive: ... Frühstück

- Kat. 1: ... € 269,-

Mittelklassehäuser, teilweise mit Restaurant

Veranstalter und Buchung

Lippe Tourismus & Marketing GmbH
Touristinformation Lippe & Detmold
Rathaus am Markt, 32756 Detmold
Tel: 0800/8388885 | Hermann@lippe.de

→ www.land-des-hermann.de

→ www.teutoburgerwald.de/naturgenuss-eggeweg

ab € 269,- p.P.

Toureninformation

- ↑ Streckenweg, anspruchsvolle Tour
- ↳ 72 km
- ⊙ pro Etappe (ca. 5 – 6 Stunden)

Highlights an der Strecke

- 1 Dörenther Klippen
- 2 Baumwipfelpfad Bad Iburg
- 3 Sparrenburg
- 4 Hermannsdenkmal
- 5 Externsteine
- 6 Silberbachtal
- 7 Velmerstot
- 8 Großer Viadukt
- 9 Iburg



DETMOLD

VON FACHWERK ZU FACHWERK



Freilichtmuseum Detmold



Mühle im Freilichtmuseum Detmold

museum. Auf dem Weg zum Freilichtmuseum passieren Sie in der einen Richtung die Parklandschaft Friedrichstal, die nach historischem Vorbild rekonstruiert wurde. Anfang des 18. Jahrhunderts bildete sie mit ihrem Kanal die Verbindung vom Schloss zum Palais. In der anderen Richtung wandern Sie mitten durch den denkmalgeschützten Palaisgarten. So oder so erreichen Sie das Freilichtmuseum, das größte seiner Art in Deutschland. Erkunden Sie die rund 100 historischen Gebäude des Museums.

Von der Altstadt zum Freilichtmuseum

Der Name des Rundwegs deutet es an: Sie wandern von den Baudenkmalern der Detmolder Altstadt zu den historischen Gebäuden des LWL Freilichtmuseums. Es gibt viel zu sehen: Planen Sie für die acht Kilometer lieber den ganzen Tag ein. Wenn Sie das LWL Freilichtmuseum Detmold bereits besichtigt haben, können Sie alternativ eine einsichts- und aussichtsreiche Tour um das weitläufige Museumsgelände unternehmen.

In der Detmolder Altstadt entdecken Sie zahlreiche Baudenkmäler, darunter das fürstliche Residenzschloss, das Sie bei einem geführten Rundgang besichtigen können. In der Fußgängerzone mit ihren Möglichkeiten zur Rast finden Sie die Tourist Information. Am Wege liegen unter anderem das Landestheater, die größte Reisebühne Europas, sowie das Lippische Landes-



Fachwerk im Freilichtmuseum Detmold

Toureninformation

↑ Rundweg, leicht,
familienfreundlich
↳ 8,1 km
↓ 141 m ↑ 141 m
⊙ 2 Stunden

Start/Ziel

Tourist Information Lippe
& Detmold, Parkplatz
Lustgarten

Anfahrt mit Bus und Bahn

Bahnhof Detmold

Highlights an der Strecke

- 1 LWL-Freilichtmuseum
- 2 Palaisgarten
- 3 historische Altstadt
- 4 Residenzschloss
- 5 Landestheater
- 6 Parklandschaft Friedrichstal

Tourist Information Lippe & Detmold

Rathaus am Markt
D-32756 Detmold
Tel. 05231 977 328
tourist.info@detmold.de

→ www.detmold.de/tourismus

→ www.teutoburgerwald.de/von-fachwerk-zu-fachwerk



DETMOLD

WANDERN MIT KULTUR

Adlerwarte Berlebeck



Eine Stadt, drei Wege, zahllose Ziele

Wer nur das Hermannsdenkmal besucht und Detmold links liegen lässt, verpasst eine Menge. Denn die Residenzstadt hat Kulturinteressierten noch viel mehr zu bieten – mehr als genug für drei erlebnisreiche Tage.

Das Hermannsdenkmal zählt zu den beliebtesten Ausflugszielen Deutschlands. Gäste aus aller Welt besuchen das Standbild jedes Jahr, genießen die Fernsicht über den Teutoburger Wald und erleben die Kultur- und Freizeit-Angebote rund um das Bauwerk. Zu den Sehenswürdigkeiten Detmolds zählen das Lippische Landesmuseum und das Renaissance-Schloss, in dem die fürstliche Familie lebt und das Sie dennoch besichtigen können. Sie entdecken in der Nähe auch Europas artenreichste

Greifvogelwarte, Deutschlands größtes Freilichtmuseum, die Externsteine in Horn-Bad Meinberg und herrliche Natur.



Schloss Detmold

Angebote und Preise gültig
Jan. bis Dez. 2019 (wenn nicht
anders angegeben)



Hermannsdenkmal

Inklusivleistungen

- 2 × Übernachtungen mit Frühstück
- 2 × Lunchpakete
- 1 × Detmold-Souvenir, eine Wanderkarte und Info-Material
- günstiges 3-Tage-Urlauber-Ticket zubuchbar

Pauschalpreis pro Tag und Person im Doppelzimmer

inklusive Frühstück ab € 105,-

Veranstalter und Buchung

Tourist Information Lippe & Detmold
Rathaus am Markt, 32756 Detmold
Tel.: 05231 977328, tourist.info@detmold.de

→ www.detmold.de/tourismus

→ www.teutoburgerwald.de/wandern-mit-kultur

ab € 105,- p.P.

Toureninformation

- † Rundwege, mittel
- ↳ 5–22 km
- ⊙ 2–4 Stunden

Highlights an der Strecke

- 1 Vogelpark
- 2 Lippisches Landesmuseum
- 3 Fürstliches Residenzschloss Detmold
- 4 LWL-Freilichtmuseum
- 5 Adlerwarte
- 6 Hermannsdenkmal



DETMOLD

ZUM HERMANN UND ZURÜCK

Wege-Zeichen:



Donoper Teich, Detmold

Hermannsdenkmal



Durch Wälder und Moore hinauf zum Helden

Hermann der Cherusker schlug vor mehr als 2000 Jahren die Römer – das weiß jedes Kind. Aber wie kam das 53,5 Meter hohe Standbild nach Detmold? Wer das Denkmal bei dieser Wanderung erkundet, erfährt Hermanns Geschichte – und die seines Baumeisters.



Als Wahrzeichen Detmolds und des gesamten Teutoburger Waldes steht das Hermannsdenkmal weithin sichtbar auf der 386 Meter hohen Grotenburg. Die Idee, dieses Denkmal genau hier zu bauen, hatte Ernst von Bandel, ein bekannter Bildhauer

und Architekt seiner Zeit. 1838 begannen nach seinen Plänen die Bauarbeiten. Erst im Sommer 1875 waren sie abgeschlossen. Bei der Einweihung war Hermann das höchste Denkmal der Welt und wurde erst elf Jahre später von der New Yorker Freiheitsstatue übertroffen. Dass er nicht mehr der Größte ist, schmälert seine Wirkung keineswegs – der guten Wahl des

Toureninformation

↑ Rundweg, mittelschwer
↳ 11,7 km
↓ 326 m ↑ 326 m
⊙ 3 Stunden

Start/Ziel

Tourist Information am Hermannsdenkmal,
Parkplatz am Hermannsdenkmal

Anfahrt mit Bus und Bahn
Bahnhof Detmold

Highlights an der Strecke

- 1** Großer und kleiner Hühnenring
- 2** Hermannsdenkmal
- 3** Donoper Teich mit dem Hochmoor

Tourist Information Lippe & Detmold

Rathaus am Markt
D-32756 Detmold
Tel. 05231 977 328
tourist.info@detmold.de

→ www.detmold.de/tourismus
→ www.teutoburgerwald.de/zum-hermann-und-zurueck



HÖVELHOF EMSQUELLEN-WANDERWEG

Wege-Zeichen:



Toureninformation

⬆ Rundweg, leichte Wanderung,
für Familien geeignet ⬆→ 14 km
↓ 26 m ↑ 27 m Ⓞ ca. 5 Stunden

Start/Ziel

Parkplatz: an der Bifurkation,
Sennestraße

Anfahrt mit Bus und Bahn

Bhf. Hövelhof, Fußweg zum
Startpunkt ca. 1 km

Touristinformation

Tourist-Information Hövelhof
Schloßstraße 11, 33161 Hövelhof
Tel. 05257 5009-860
tourismus@hoevelhof.de

→ www.emsquellen-wanderweg.de

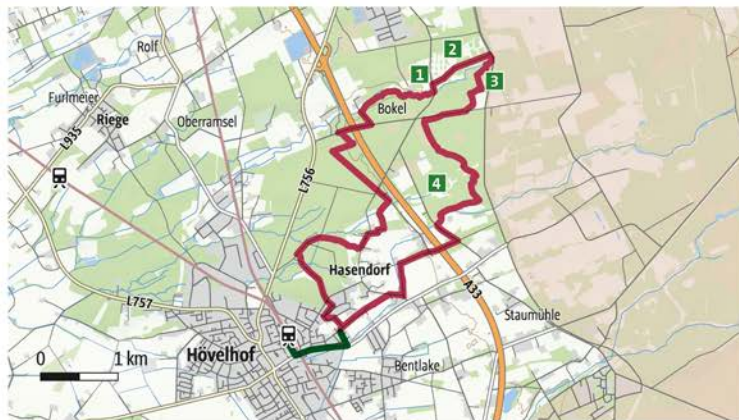
→ www.hoevelhof.de

→ www.teutoburgerwald.de/emquellen-wanderweg

Highlights an der Strecke

- 1 Ems-Infozentrum
- 2 Senner Pferde
- 3 Emsquellen
- 4 Moosheide mit Heidschnuckenschäferei

Frisch und klar sprudeln die Quellen der Ems im Naturschutzgebiet Moosheide. Es bewahrt die unverfälschte Sennelandchaft mit ihren malerischen Bachtälern, mit Binnendünen und der ursprünglichen Heidevegetation. Neben Heidschnucken entdecken Sie entlang naturnaher Wege auch Senner Pferde – an ihrem Ursprungsort blieb diese alte Rasse erhalten. Im Ems-Informationszentrum nahe der Quelle erfahren Sie spannende Fakten und Geschichten über den Fluss.



Wege-Zeichen:



BAD WÜNNENBERG FÜNF-BÄCHE-WEG

Die fünf Bäche Golmeke, Nette, Lühlingsbach, Murmecke und Aabach prägen die Landschaft am Nordrand des Sauerlandes – und bereiten Ihnen ein großartiges Natur- und Wander-Erlebnis im Süden des Paderborner Landes. Genießen Sie weite Aussichten und kulturhistorische Entdeckungen wie den Wehrturm, den Pestfriedhof bei Leiberg und den Steinbruch Düstertal. Die Aabach-Talsperre und das Naturerlebnis Aatal bilden den Abschluss der Tagestour.



Toureninformation

⬆ Rundweg, leicht bis
mittelschwer
⬆→ 23 km ↓ 320 m ↑ 317 m
Ⓞ 6 Stunden

Start/Ziel

Im Aatal 3, 33181 Bad Wünnenberg (altes Kurhaus)

Anfahrt mit Bus und Bahn

Linie S10 + R11
Haltestelle „Schäferstraße“

Highlights an der Strecke

- 1 Historischer Speicher
- 2 Historischer Wehrturm
- 3 Pestfriedhof
- 4 Steinbruch Düstertal
- 5 Aabach-Talsperre
- 6 Naturerlebnis Aatal
- 7 Erlebnis-Barfußpfad

Touristinformation

Bad Wünnenberg Touristik GmbH
Leiberger Str. 10, 33181 Bad Wünnenberg
Tel. 02953 99880

info@bad-wuennenberg-touristik.de

→ www.bad-wuennenberg-touristik.de

→ www.teutoburgerwald.de/fuenf-baeche-weg



BÜREN GRENZSTEIN-WEG

Wege-Zeichen:



Toureninformation

- ↑ Rundweg, mittelschwer
- ↳ 18 km
- ↓ 420 m ↑ 420 m
- ⊙ 4,5 Stunden



Start/Ziel

Wanderparkplatz Ringelstein,
Buschenbach 1, 33142 Büren-Harth

Anfahrt mit Bus und Bahn

Linie: Bür6, Haltestelle „Ringelstein
Eichenweg“

Highlights an der Strecke

- 1 Burgruine Ringelstein
- 2 Briloner Postweg
- 3 Zollpfosten
- 4 Grenzsteine
- 5 Dreiländereck
- 6 Almetal

Touristinformation

Stadt Büren, Königstr. 16, 33142 Büren
Tel. 02951 970204
wandern@bueren.de

- www.wandern-in-bueren.de
- www.teutoburgerwald.de/grenzstein-weg

Im weitläufigen Ringelsteiner Wald entdecken Sie zahlreiche Zeugnisse einer wechselvollen Geschichte. So markieren noch heute mehr als 400 Jahre alte Grenzsteine den Verlauf historischer Grenzen zwischen dem Herzogtum Westfalen und dem Hochstift Paderborn. Auch die malerische Ruine der Burg Ringelstein hoch über dem Almetal wurde vor mehr als 600 Jahren als Grenzfestung errichtet. Heute gewährt sie weite Blicke und grenzenlosen Landschaftsgenuss.



Wege-Zeichen:



PADERBORN PADERBORNER HÖHENWEG

Die Natur einer Großstadt erleben Sie auf eindrucksvolle und überraschende Weise auf dem Paderborner Höhenweg. Sie wandern über freie Flur und durch alte Buchenwälder, durch die tief eingeschnittenen Täler von Beke und Dune und hinauf zum Gipfelkreuz mit Gipfelbuch auf 347 Meter, dem höchsten Punkt Paderborns. Den berühmten Dom jedoch sehen Sie nur aus der Ferne – als Teil des Panoramas.



Toureninformation

- ↑ Rundweg, mittelschwer
- ↳ 21,4 km (teilbar in zwei kurze Rundwege)
- ↓ 454 m ↑ 454 m ⊙ 6 Std.

Start/Ziel

Missionshaus, Alte Amtsstraße 64, 33100 Paderborn

Anfahrt mit Bus und Bahn

Hbf. Paderborn, Buslinie 8 bis Haltestelle „Klostergarten“; oder Bf. Altenbeken, Buslinie R31 bis „Buchholz“

Highlights an der Strecke

- 1 Aussichtspunkt Papenberg
- 2 Kleines Viadukt
- 3 Aussichtsplattform Beketal
- 4 Gipfelkreuz
- 5 Pestfriedhof
- 6 Glashütte Uhdn
- 7 Pfarrkirche St. Marien

Touristinformation

Tourist Information Paderborn
Marienplatz 2a, 33098 Paderborn
Tel. 05251 882980
tourist-info@paderborn.de

- www.paderborner-hoehenweg.de
- www.teutoburgerwald.de/paderborner-hoehenweg



ALTENBEKEN

VIADUKT WANDERWEG

Wege-Zeichen:



Kleiner Viadukt

Toureninformation

⬆ Rundweg, mittelschwer
↳ 30 km ↓ 517 m ↑ 512 m
⌚ 8:15 Stunden

Start/Ziel

Eggemuseum, Alter Kirchweg 7,
33184 Altenbeken

Anfahrt mit Bus und Bahn

Bahnhof Altenbeken, Buslinien R31
und 431, Haltestelle „Mittelmühle“

Touristinformation

Gemeinde Altenbeken
Bahnhofstr. 5a, 33184 Altenbeken
Tel. 05255 120031
info@altenbeken.de

→ www.altenbeken.de
→ www.viadukt-wanderweg.de
→ www.teutoburgerwald.de/viadukt-wanderweg

Highlights an der Strecke

- 1 Museums-Dampflo
- 2 7 Plattformen 3 Rehbergtunnel
- 4 5 Quellen 6 Kleiner Viadukt
- 8 Großer Viadukt

Er ist eines der ältesten und zugleich größten Zeugnisse der deutschen Eisenbahngeschichte: Der Altenbekenener Viadukt überspannt seit 1853 mit 24 Rundbögen das Tal der Beke – ein tolles Foto-Motiv vor allem in der Abendsonne. Der Viadukt Wanderweg beginnt an der knapp 80 Jahre alten 44er Dampflokomotive mitten in Altenbeken und eröffnet immer neue Blicke auf den Viadukt. Dabei führt er auch durch den Naturerbe-Wald mit seinen uralten Buchen.



LICHTENAU-KLEINENBERG

WILDERER-WANDERWEG

Wege-Zeichen:



Försterkreuz, Lichtenau

Wilderer – gab's nicht nur im Heimatfilm.

Noch vor 125 Jahren waren Wilddiebe im Eggewald unterwegs. Die übelste ihrer Schandtaten war der Mord an drei Förstern. Daran erinnern Holzkreuze und dieser Wanderweg. Er beginnt in Kleinenberg, führt zunächst zu einer der ältesten Marien-Wallfahrtskirchen Westfalens, dann zum Bodendenkmal Alte Eisenbahn und schließlich zu den Försterkreuzen. Der reizvolle Klippenweg bringt Sie zurück nach Kleinenberg.

Toureninformation

⬆ Rundweg, leicht, für Kinderwagen und Rollstuhl nicht geeignet ↳ ca. 19 km
↓ 245 m ↑ 245 m
⌚ ca. 4–5,5 Stunden

Start/Ziel

Hauptstraße 40, 33165
Lichtenau-Kleinenberg

Anfahrt mit Bus und Bahn

Bus Linien 479, 485
Haltestelle „Temme“

Highlights an der Strecke

- 1 barocke Marienkapelle 2 Bodendenkmal Alte Eisenbahn
- 3 Försterkreuze
- 4 Teutoniaklippen 5 Aussichtsturm Bierbaums Nagel
- 6 Felsenmeer

Touristinformation

Stadt Lichtenau, Touristik-Information
Lange Str. 39, 33165 Lichtenau
Tel. 05295 998841 | tourist@lichtenau.de

→ www.lichtenau.de
→ www.wilderer-wanderweg.de
→ www.teutoburgerwald.de/wilderer-wanderweg



ALTENBEKEN, PADERBORNER LAND NATURERBE WANDERWELT



Highlights an der Strecke

- 1 Großer Viadukt
- 2 Naturwaldzelle Ochsenberg
- 3 Preußischer Velmerstot
- 4 Lippischer Velmerstot
- 5 Silberbachtal
- 6 Naturwaldzelle Rosenberg
- 7 Burenlinde
- 8 Kleiner Viadukt
- 9 Bielsteinschlucht

Toureninformation

⌚ Rundwege, leichte bis mittelschwere Touren
 ↳ → 4,8 km bis 35,6 km
 ⌚ 1,5–10 Stunden

Start/Ziel

Buchen-Wildnis-Pfad: NSZ Steinbeke, Sandweg, Bad Lipp Springs
 alle anderen: Waldhaus Durbeke, Am Hammer, 33184 Altenbeken

Anfahrt mit Bus und Bahn

Bhf. Altenbeken, R32 Naturerbe-Bus, Haltestelle „Waldhaus Durbeke“

Touristinformation

Tourist-Info Altenbeken, Bahnhofstr. 5a
 Tel. 05255 1200-31 | info@altenbeken.de
 → www.altenbeken.de
 → www.naturerbe-wanderwelt.de
 → www.teutoburgerwald.de/naturerbe-wanderwelt

Wie sahen Buchen-Urwälder einst aus? Die Naturerbe Wanderwelt vermittelt einen Eindruck davon, denn hier bleiben die Wälder sich selbst überlassen. Wie hier Wildnis entsteht, erleben Sie auf sechs Themenwegen unterschiedlicher Länge: vom 4,8 km kurzen Buchen-Wildnis-Pfad über den 14,7 km langen Durbeke-Steig bis hin zum 35,6 km langen Naturschätze-Steig. Begeben Sie sich auf Spurensuche und entdecken Sie faszinierende Naturschätze am Wegesrand.



PADERBORN PADERWANDERUNG

Mitten in der Altstadt Paderborns erleben Sie ein beeindruckendes Naturschauspiel: die 200 Quellen von Deutschlands kürzestem Fluss. Die PaderWanderung, als Qualitäts-Stadtwanderung ausgezeichnet, folgt dem Lauf des



Wassers durch eine Stadtlandschaft von einzigartigem Reiz. Auch Familien mögen die Wanderung, denn am Weg zur Padermündung in die Lippe liegen acht Spielplätze. Zudem lässt sich die Tour – auch durch Busverbindungen – abkürzen.

Toureninformation

⌚ Rundweg, leicht, familienfreundlich
 ↳ → 11,9 km
 ↓ 35 m ↑ 35 m ⌚ 3 Std.

Start/Ziel

PB, Abdinghofkirche, Am Abdinghof 11, Parkplatz: Paderhalle / Maspersplatz
 Hathumarstr. 45

Anfahrt mit Bus und Bahn

Hbf. Paderborn, dann Bus 2, 3, 4, 7, 8, 9 bis Haltestelle „Rathausplatz“

Highlights an der Strecke

- 1 Paderquellgebiet
- 2 Wasserkunst
- 3 Ottilienquelle
- 4 Padersee
- 5 Schloß Neuhaus
- 6 Padermündung
- 7 Rochuskapelle
- 8 Fischteiche
- 9 Schützenplatz

Touristinformation

Tourist Information Paderborn
 Marienplatz 2a, 33098 Paderborn
 Tel. 05251 882980 | tourist-info@paderborn.de
 → www.pader-wanderung.de
 → www.teutoburgerwald.de/paderwanderung





BAD WÜNNENBERG, BÜREN, LICHTENAU SINTFELD-HÖHENWEG



Wewelsburg

Toureninformation

⚡ Rundweg, mittelschwer
↳ 144 km ↓ 1950 m ↑ 1950 m
⌚ 42 Stunden (6 Etappen)

Start/Ziel

Jesuitenkirche in Büren, Burgstraße 2,
33142 Büren, Parkplatz: Almeauen,
Neuer Weg, 3142 Büren

Anfahrt mit Bus und Bahn

Linie S60 Paderborn /
Büren-Haltestelle „Markt“

Touristinformation

Projektbüro Sintfeld-Höhenweg
Königstraße 16, 33142 Büren
Tel. 02951 970204
wandern@bueren.de

→ www.sintfeld-hoehenweg.de

→ www.teutoburgerwald.de/sintfeld-hoehenweg

Highlights an der Strecke

- 1 Jesuitenkirche
- 2 Burgruine Ringelstein
- 3 Spanckenhof
- 4 Naturerlebnis Aatal
- 5 Aabach-Talsperre
- 6 Bierbaums Nagel
- 7 Kloster Dahlheim
- 8 Wewelsburg

Auentäler kerben in weiten Schwüngen die Karsthochfläche, zwischen Hochmoor und Heide liegen karge Felsenmeere oder sattgrüne Wälder: Auf der großen Runde des Sintfeld-Höhenweges schweben Sie in landschaftlicher Schönheit. Und entdecken zudem Jahrtausende alte Steinkisten- und Hügelgräber, die Wewelsburg und imposante Ruinen, Kirchen und Klosteranlagen wie die Abtei Dalheim mit ihrer einmaligen Ausstellung zur Klosterkultur.



NIEHEIM ERLEBNISPFAD



Lebende Zäune rund um Viehweiden, die zugleich Lebensraum für eine artenreiche Tierwelt sind: Die Nieheimer Flechthecken gehören zum immateriellen Kulturerbe und sind spannender Teil des Erlebnispfades. Spielerisch erkunden Sie an 18 Stationen die Natur am Übergang von der Steinheimer Börde zum Brakeler Bergland. Lernen Sie die ansonsten verborgene Tier- und Pflanzenwelt an der Nikolausquelle, in Wäldern und auf blühenden Wiesen kennen.



Aussichtsplattform, Nieheim

Toureninformation

⚡ Rundweg, mittelschwere
Tour für Familien mit vielen
Rastmöglichkeiten
↳ 5,7 km ↓ 157 m
↑ 157 m ⌚ 2,5 Stunden

Start/Ziel

Stadthalle Nieheim
Parkplatz: Am Klunsberg 1

Anfahrt mit Bus und Bahn

Bhf. Steinheim/Westf., Bus 583
bis Haltestelle „Nieheim ZOB“,
600 m Fußweg bis Stadthalle

Highlights an der Strecke

- 1 Naturschutzgebiet Wenkenberg mit Orchideenwiese
- 2 Holsterturm
- 3 Nieheimer Flechthecken

Touristinformation

Tourismusbüro im Westfalen Culinarium
Lange Straße 12, 33039 Nieheim
Tel. 05274 8304
info@tourismus-nieheim.de

→ www.nieheim.de

→ www.teutoburgerwald.de/nieheimer-erlebnispfad





Windwiege, Nieheim

Highlights an der Strecke

- 1 Gut Holzhausen
- 2 Eichenallee
- 3 Verlobungsring
- 4 Baumhaus
- 5 Windwiege
- 6 Holsterturm

Toureninformation

⌈ Rundweg, mittelschwer
für Familien und Kunstliebhaber
↳ 9,7 km ↓ 189 m ↑ 189 m
⊙ 3,5 Stunden

Start/Ziel

Parkplatz a. d. Eichenallee Holzhausen,
Im Oberdorf, 33039 Nieheim

Anfahrt mit Bus und Bahn

Bus R81 bis Haltestelle „Holzhausen-
Oberdorf“ (Sa. bis 14 Uhr, So. nicht),
dann ca. 350 m zu Fuß

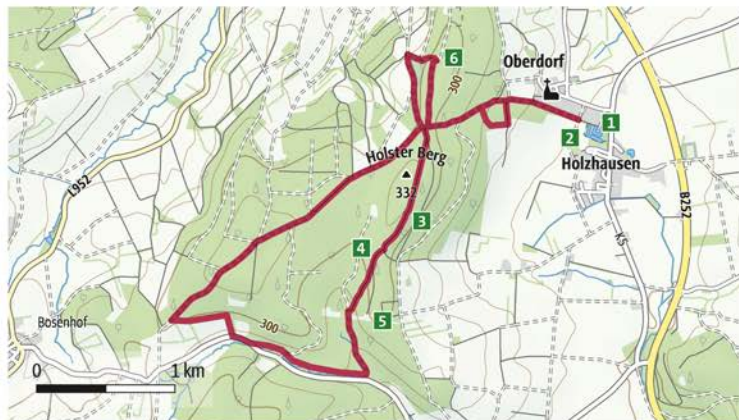
Touristinformation

Tourismusbüro im Westf. Culinarium
Lange Straße 12, 33039 Nieheim
Tel. 05274 8304
info@tourismus-nieheim.de

→ www.nieheim.de

→ www.teutoburgerwald.de/nieheimer-kunstpfad

In den Naturräumen und Landschaften Nieheims fanden internationale Künstler Inspiration für Kunstobjekte, die sie dann im Einklang mit der Natur schufen. So entstand der Kunstpfad, der die unterschiedlichen Werke verknüpft. Gehen Sie auf engen Pfaden durch die schönen Wälder auf Entdeckungstour. Spüren Sie bei einer Pause in der Windwiege die sanfte Kraft des Windes und lassen Ihre Gedanken beim Blick in die Baumkronen schweifen.



Ziemlich groß, oft auffällig schwarz-weiß gefleckt – natürlich prägen Kühe das Landschaftsbild mit. Wie stark, das führt Ihnen der Nieheimer Milchweg vor Augen. Acht Wegtafeln informieren unterhaltsam über die vielfältige Kulturlandschaft, über Landwirtschaft im Allgemeinen und über die Milchproduktion im Besonderen. Was aus der Milch werden kann, zeigen das Käsemuseum des Westfalen Culinariums und Menne's Nieheimer Schaukäserei.



Käsemuseum, Nieheim

Toureninformation

⌈ Rundweg, mittelschwer
familienfreundlich
↳ 5,4 km ⊙ 2 Stunden
↓ 117 m ↑ 117 m

Start/Ziel

Parkplatz Westf. Culinarium,
Lange Straße 12, Nieheim

Anfahrt mit Bus und Bahn

Bhf. Steinheim/Westf.,
Bus 583 bis Haltestelle
„Nieheim ZOB“, 500 m zu
Fuß > Käsemuseum

Highlights an der Strecke

- 1 Westfalen Culinarium mit vier Museen
- 2 Rathaus
- 3 Holsterturm
- 4 Nieheimer Flechthecke
- 5 Schaukäserei Menne

Touristinformation

Tourismusbüro im Westfalen Culinarium
Lange Straße 12, 33039 Nieheim
Tel. 05274 8304
info@tourismus-nieheim.de

→ www.nieheim.de

→ www.teutoburgerwald.de/nieheimer-milchweg



NIEHEIM-MERLSHEIM

SCHWUNG NEHMEN (VitalWanderWelt)

Wege-Zeichen:



Toureninformation

† Rundweg, mittelschwer, empfohlene Gehrichtung: gegen den Uhrzeigersinn
 ↳ 10,4 km ↓ 247 m ↑ 247 m
 ⊙ 3 Stunden

Start/Ziel

Wanderparkplatz Merlsheim,
 Driburger Straße, 33039 Nieheim

Anfahrt mit Bus und Bahn

Bus R76 & 571 bis Haltestelle „Merlsheim-Denkmal“ (Sa. bis 14 Uhr, So. nicht), von dort aus Markierung folgen

Highlights an der Strecke

1 2 4 VitalWanderWelt Stationen
3 Telegrafenstein Nr. 32

Touristinformation

Tourismusbüro im Westf. Culinarium
 Lange Straße 12, 33039 Nieheim
 Tel. 05274 8304
 info@tourismus-nieheim.de

→ www.nieheim.de

→ www.teutoburgerwald.de/vitalwanderwelt-schwung-nehmen

Auf den Wegen der VitalWanderWelt steigern Sie Gesundheit und Wohlbefinden. So lassen sich auf dem „Schwung nehmen“-Weg erste Schritte in Richtung Gewichtsreduktion tun. Neben einigen Anstiegen und entsprechend schönen Aussichten bietet die Wanderung Tipps, wie Sie Heißhungerattacken bewältigen und Ihren Alltag aktiver gestalten können. Nehmen Sie einen leichten Snack mit und genießen Sie ihn auf der Landschafts- liege mit Blick auf Schönenberg.



Wege-Zeichen:



BAD DRIBURG

KALEIDOSKOPWEG

Die Faszination von Glas und Licht, von Farben und Formen: Mit acht unterschiedlichen Riesen-Kaleidoskopen entlang dieses kurzen Rundwegs erinnert Bad Driburg an seine Jahrhunderte lange Tradition der Glasherstellung. Das überzeugte auch den Deutschen Wanderverband, der die Auszeichnung „Qualitätsweg Wanderbares Deutschland – Kulturerlebnis“ verlieh. Der Weg führt in zwei Schleifen über den Rosenberg (2,5 km) und durch das Arboretum (3,2 km).



Klassisches Kaleidoskop im Arboretum

Toureninformation

† Rundweg, mittelschwer familienfreundlich, süd. Schleife (Arboretum) nicht für Kinderwagen geeignet
 ↳ 5,7 km ↓ 138 m ↑ 138 m
 ⊙ 1:45 Stunden

Start/Ziel

Parkplatz: Freizeitbad Bad Driburg, Brunnenstr. 32

Anfahrt mit Bus und Bahn

Bhf. Bad Driburg (NWB), innerorts Bad Drib. Bürgerbus

Highlights an der Strecke

1 Wildgehege **2** Rosenberg mit Mausoleum
3 Arboretum mit Baum- und Straucharten aus aller Welt und Hügelgräbern **4** Gräflicher Park

Touristinformation

Bad Driburger Touristik GmbH
 Lange Straße 140, 33014 Bad Driburg
 Tel. 05253 9894-0
 info@bad-driburg.com

→ www.bad-driburg.com

→ www.teutoburgerwald.de/kaleidoskopweg



WANDERERLEBNIS HERMANNSHÖHEN



Cräflcher Park, Bad Driburg

Hermannsdenkmal



Drei Etappen, ein Bett, null Gepäck

Genießen Sie drei Hermannshöhen-Etappen im Naturpark Teutoburger Wald / Eggegebirge stressfrei und völlig unbeschwert: Ihr Gepäck bleibt in dem Bad Driburger Hotel, zu dem Sie nach Ihrer Tagestour mit unserem komfortablen Shuttle-Service zurückkehren.

Natürlich bringt Ihr Chauffeur Sie auch jeweils zum Startpunkt Ihrer Wanderung. So können Sie sich voll und ganz auf den Naturgenuss konzentrieren, wenn Sie auf dem Qualitätsweg Eggeweg den südlichen Teil der Wanderregion Hermannshöhen erkunden. Auf Ihrer Tour in drei Etappen starten Sie am Hermannsdenkmal und erreichen die geheimnisvollen und imposanten Externsteine, das romantische Silberbachtal, die Iburg-Ruine und das Kloster Willebadessen. Unterwegs auf dem Kammweg entdecken Sie immer neue Punkte mit traumhaften Ausblicken. Am letzten Tag umrunden Sie Bad Driburg auf dem Sachsenring.

Am letzten Tag umrunden Sie Bad Driburg auf dem Sachsenring.



Eggeweg bei Bad Driburg

Inklusivleistungen

- 4 Übernachtungen in einem Hotel (mit Frühstück, HP auf Wunsch) oder einer Ferienwohnung
- 4 Transfers zu den Start- oder Endpunkten Ihrer Tagestouren
- 3 Lunchpakete
- 2 Wanderkarten (1 Set pro Buchung) im Maßstab 1:25000, „Eggegebirge (Nordteil)“ und „Eggegebirge (Südteil)“ (ganzjährig)

Pauschalpreis pro Tag und Person im Doppelzimmer

2** und 3*** Gästehäuser und Hotels

inklusive... Frühstück... Halbpension... Transfer... Alleinreisende

- **Kat.1:** ... ab € 219,- ... zzgl. € 82,- ... zzgl. ab € 40,-
- **Kat.2:** ... ab € 249,- ... zzgl. ab € 48,- ... zzgl. € 82,- ... zzgl. ab € 40,-

Veranstalter und Buchung

Kur- und Verkehrsverein Bad Driburg e.V.
Am Rathausplatz 2, 33014 Bad Driburg;
Bad Driburger Touristik GmbH, Lange Str. 140,
33014 Bad Driburg | Tel. 05253/98 940,
info@bad-driburg.com

→ www.bad-driburg.com

→ www.teutoburgerwald.de/hermannshoehen-wandererlebnis

ab € 219,- p.P.

Toureninformation

† Eggeweg als Teil der
Hermannshöhen

↳ 19,6 km +14,4 km +16,1 km

⊙ 17 Stunden (3 Etappen)

Highlights an der Strecke

- 1 Hermannsdenkmal
- 2 Externsteine
- 3 Silberbachtal
- 4 Velmerstot
- 5 Großer Viadukt
- 6 Iburg



BAD DRIBURG SACHSENRING

Wege-Zeichen:



Toureninformation

⚡ Rundweg, anspruchsvoll
↳ 18,2 km
↓ 521 m ↑ 521 m
⌚ 5–6 Stunden

Start/Ziel

Parkplatz: Freizeitbad Bad Driburg
Brunnenstr. 32, 33014 Bad Driburg

Anfahrt mit Bus und Bahn

NWB / Strecke Eggebahn Höxter-Paderborn, Bhf. Bad Driburg

Touristinformation

Bad Driburger Touristik GmbH
Lange Straße 140, 33014 Bad Driburg
Tel. 05253 9894-0
info@bad-driburg.com

→ www.bad-driburg.com
→ www.teutoburgerwald.de/sachsenring

Highlights an der Strecke

- 1 Gräflicher Park mit Wildgehege
- 2 Kaiser-Karls-Turm
- 3 Iburg-Ruinen
- 4 Budenberg-Arboretum

Immer neue Ausblicke auf Bad Driburg und auf die Natur rund um das traditionsreiche Moor- und Mineralheilbad finden Sie entlang des Sachsenrings. Der Rundwanderweg verknüpft Sehenswürdigkeiten wie den herrlichen Gräflichen Park, die Ruinen der Iburg, den Kaiser-Karls-Turm mit grandiosem Ausblick und das Budenberg-Arboretum mit Bäumen und Sträuchern aus aller Welt. Da es viele Abkürzungsmöglichkeiten gibt, lässt sich die Länge Ihrer Wanderung individuell anpassen.



BAD DRIBURG, BAD HERMANNSBORN VITALWANDERWELT

Wege-Zeichen:



Wie sich mit „Bewegung“ Fitness und Wohlbefinden steigern lassen, zeigt der kürzeste von vier VitalWanderWelt-Wegen in Bad Driburg. An drei Stationen lernen Sie das Gesundheitswandern kennen und genießen dabei die reizvolle Hügellandschaft rund um die wunderschöne Parkanlage der Park-Klinik Bad Hermannsborn. Die weiteren VitalWanderWelt-Wege haben „Ernährung“ sowie „Lebenskraft“ und „Entspannung“ zum Thema.



Toureninformation

⚡ Rundweg, mittelschwer
↳ 5,9 km ↓ 175 m ↑ 175 m
⌚ 2 Stunden

Start/Ziel

Park-Klinik Bad Hermannsborn
Hermannsborn 1,
33014 Bad Driburg

Anfahrt mit Bus und Bahn

Bhf. Bad Driburg, Bus 575
von Bad Driburg nach Bad
Hermannsborn oder Taxi

Highlights an der Strecke

- 1 Parkanlage Bad Hermannsborn
- 2 Wassertretbecken im Park
- 3 Mineralquellen des Hermannsborn Heilwassers zum Probieren

Touristinformation

Bad Driburger Touristik GmbH
Lange Straße 140, 33014 Bad Driburg
Tel. 05253 9894-0
info@bad-driburg.com

→ www.bad-driburg.com
→ www.vitalwanderwelt.de
→ www.teutoburgerwald.de/vitalwanderwelt-bad-hermannsborn



DIE HERMANNSHÖHEN

HERMANNSWEG & EGGEWEG

Externsteine



Klöster und Klippen, Burgen und Buchen

Die Hermannshöhen verbinden die Ems in Rheine mit Obermarsberg im Sauerland, sie verbinden Erlebnisse in zwei Naturparks mit Entdeckungen an historischen Orten, sie verbinden die Qualitätswege Hermannsweg und Eggeweg zu einem Top Trail of Germany.

Namenspate für den Kammweg über die Höhen von Teuto und Egge ist das riesige Hermannsdenkmal, das an die legendäre Varusschlacht vor mehr als 2.000 Jahren erinnert. Seither ist viel passiert im Teutoburger Wald – davon zeugen Schlösser und Burgen, Klöster und historische Städte entlang der Hermannshöhen. Erkunden Sie Schauplätze der europäischen Geschichte – zum Beispiel die Iburg-Ruine, wo Karl der Große gegen die Sachsen kämpfte. Entdecken Sie auch die kleinen, fast vergessenen Geschichten – wie die der Stadt Blankenrode, die vor Jahrhunderten verlassen wurde und nun von tiefem Wald überwuchert ist.

Hermannsweg



Hermannsdenkmal



Wege-Zeichen:



An den Hermannshöhen erleben Sie zudem die artenreiche Tier- und Pflanzenwelt zweier Naturparke und Sie finden spannende Spuren der Erdgeschichte. Die bizarren Felsformationen der Dörenther Klippen, der schroffe Velmerstot-Zwillingsgipfel, die Externsteine, aber auch der Muschelkalk unter Ihren Wanderschuhen verraten viel über das Entstehen dieser unverwechselbaren Landschaften.

Toureninformation

↑ Streckenweg, mittelschwer bis anspruchsvoll
 ↳ 226 km ↓ 3617 m ↑ 3409 m
 Ⓞ 64 Stunden
 (alle 13 Etappen)

Start/Ziel

Start: Rheine, Bahnhofstraße 14, 48431 Rheine
 Ziel: Obermarsberg, Eresstr. 38, 34431 Marsberg

Anfahrt mit Bus und Bahn

Bahnhof Rheine,
 Bahnhof Marsberg

Highlights an der Strecke

- 1 Dörenther Klippen
- 2 Baumwipfelpfad Bad Iburg
- 3 Sparrenburg
- 4 Hermannsdenkmal
- 5 Externsteine
- 6 Silberbachtal
- 7 Velmerstot / Zwillingsgipfel
- 8 Iburg

Touristinformation

Teutoburger Wald Tourismus
 Projektbüro Hermannshöhen
 Turnerstraße 5-9, 33602 Bielefeld
 Tel. 0521. 967 33 25 | info@teutoburgerwald.de

→ www.hermannshoehen.de
 → www.teutoburgerwald.de/die-hermannshoehen





Von Schloss zu Schloss durchs Nethetal

Ein Obstbaum-Lehrpfad, die Natur der Nethe und ihrer Zuflüsse, zwei Schlösser und ein lebendiges Palais aus Weidenbäumen: Dieser erlebnisreiche Rundwanderweg bietet auch Familien mit älteren Kindern genug Abwechslung für einen spannenden Tag.



Direkt an der Kirche in Rheder mit ihrer wertvollen Barock-Ausstattung und gleich gegenüber dem Schloss beginnt dieser Rundweg durch die eindrucksvolle Landschaft des Nethetals. Unterwegs nach Gehrden, nach Siddessen

und wieder zurück nach Rheder finden Sie weitere bauhistorische Schätze wie das Schloss Rheder mit seiner imposanten Vorburg und die rund 900 Jahre alte St. Peter und Paul Kirche in Gehrden. Vor allem jedoch genießen Sie die Natur in all ihren Facetten: urwüchsig im Naturschutzgebiet Sieseberg und meisterhaft inszeniert im Landschaftspark Rheder, in dem Sie auf alt-ehrwürdigen Baumstämmen Sinnsprüche der Künstlerin Jenny Holzer entdecken. Auf dem Obstbaumlehrpfad in



Gehrden lernen Sie unterwegs den Brakeler Apfel und weitere regionaltypische Sorten kennen und erreichen zurück in Rheder das Weidenpalais, ein lebendes Gebäude, das an das Weltkulturerbe Corvey erinnert. In der Parkscheune in Rheder oder im Hotelrestaurant im Schloss Gehrden können Sie eine gemütliche Rast einlegen.

Toureninformation

↑ Rundweg, leicht, für Familien mit älteren Kindern (kein Kinderwagen!)
 ↳ 14,1 km ↓ 278 m ↑ 278 m
 ⌚ 4:45 Stunden

Start/Ziel

Parkplatz Kirche St. Katharina, Nethetalstraße, 33034 Brakel-Rheder (auch für Busse)

Anfahrt mit Bus und Bahn

Bhf. Brakel, Bus R55 & 552

Highlights an der Strecke

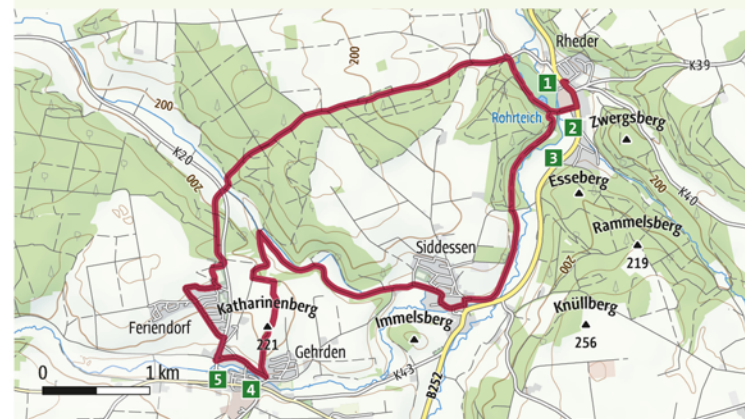
1 Barockgarten **2** Schloss Rheder
3 Weidenpalais mit Parkscheune
4 Schlosspark **5** Peter und Paul Kirche Gehrden

Touristinformation

Stadt Brakel, Tourist-Information
 Am Markt 5, 33034 Brakel
 Tel. 05272 360 269
 Fax 05272 360 44 269
 Tourist-Info@brakel.de

→ www.brakel.de

→ www.teutoburgerwald.de/brakeler-bergländ





KREIS GÜTERSLOH WEG FÜR GENIEßER

Toureninformation

⚡ Rundweg, mittelschwer
↳ 94 km ↓ 1379 m ↑ 1379 m
⌚ 25 Stunden (6 Etappen)

Start/Ziel im jeweiligen Ortskern:

Borgholzhausen > Schulstraße |
Halle > am Bhf. | Steinhagen > Kirchplatz
Vermold > Münsterstraße |
Werther > ZOB, Alte Bielefelder Straße

Anfahrt mit Bus und Bahn

Borgholzhausen Bhf. |
Halle (Westf.) Bhf. | Steinhagen Bhf. |
Vermold ZOB | Werther ZOB

Highlights an der Strecke

1 Kaffeemühle 2 Kaiser-Friedrich-Hütte 3 Jakobsberg 4 Arminiusquelle 5 Gerry Weber Stadion 6 Burg Ravensberg 7 Luisenturm 8 Schloss Holtfeld 9 Wasserschloss Tatenhausen 10 Hist. Dorfkern Bockhorst



Touristinformation

Arbeitsgemeinschaft „Weg für Genießer“
c/o pro Wirtschaft GT GmbH
Tel. 05241 851083 | info@geniesserweg.de

→ www.geniesserweg.de
→ www.teutoburgerwald.de/wegfuergenieser

Wanderkarte erhältlich bei den acht Partnerbetrieben und in den Rathäusern

Entdecken Sie auf dem „Weg für Genießer“ Ihre fünf Sinne. Der 94 km lange Wanderweg führt Sie in sechs Etappen entlang des Teutoburger Waldes. Jeder der fünf Anliegerorte steht dabei für einen der Sinne Fühlen, Riechen, Schmecken, Hören und Sehen. Besondere Rastplätze und viele Sehenswürdigkeiten warten am Wegesrand darauf entdeckt zu werden!



WILLEBADESSEN DER HITGENHEIERWEG

Nur sehr wenige Landschaften in Europa können sich einer ähnlichen Vielzahl unterschiedlicher Schmetterlingsarten rühmen wie die Kalktriften in Willebadessen. Zwischen Mai und August lassen sich mehr als 50 Tagfalterarten auf den Muschelkalkhängen beobachten. Das erste Teilstück des Hitgenheierwegs, der zum Wildgehege und zum Schloss führt, heißt deshalb Schmetterlingspfad.

Blick auf Willebadessen



Toureninformation

⚡ Rundweg, leicht,
familienfreundlich
↳ 12,9 km ↓ 194 m ↑ 194 m
⌚ 4,5 Stunden

Start/Ziel

Parkplatz am Schleusenberg

Anfahrt mit Bus und Bahn

Bahnhof Willebadessen

Highlights an der Strecke

1 Schmetterlingspfad 2 Eggequelle
3 Gewässerökologischer Erlebnispfad
4 Wildgehege 5 Schlossanlage

Touristinformation

Verkehrsverein Willebadessen e.V.
Klosterhof 1a, 34439 Willebadessen
Tel. 05646 94 20 93
info@verkehrsverein-willebadessen.de

→ www.teutoburgerwald.de/hitgenheierweg





ENTSPANNUNG- WANDERWEG LIMBERG



Kurpark Bad Holzhausen

Highlights an der Strecke

- 1 Haus des Gastes (ehemaliges Rittergut Holzhausen)
- 2 Garten der Generationen (Bewegungspark)
- 3 Kurpark, Barfuß- und Sinneslehrpfad
- 4 Burganlage Limberg

Toureninformation

⌈ Rundweg, mittelschwer
↳ 6,2 km ↓ 115 m ↑ 119 m ⊙ 2,5 Std.

Start/Ziel

Kurpark / Haus d. Gastes, Hudenbeck 2, 32361 Preußisch Oldendorf-Bad Holzhausen (Parkplatz: Sportgelände, Heddinghauser Straße 11)

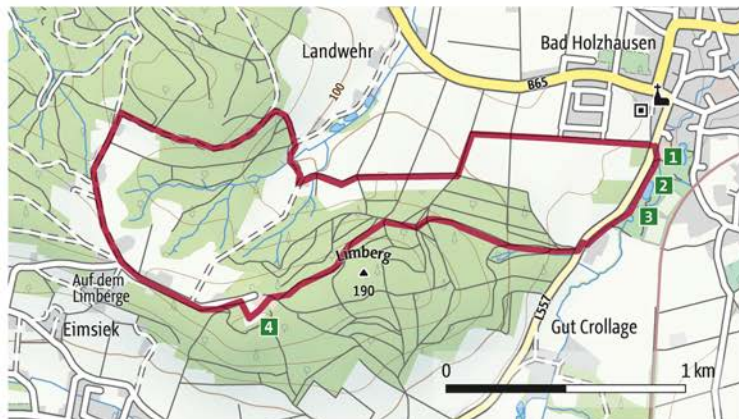
Anfahrt mit Bus und Bahn

Bhf. Holzhausen-Heddinghausen (800 m), Linie 628, Haltestelle „Auebrücke“

Touristinformation

Touristikbüro, Hudenbeck 2, 32361 Preußisch Oldendorf-Bad Holzhausen
Tel. 05742-703794
touristik@preussischoldendorf.de
→ www.preussischoldendorf.de
→ www.teutoburgerwald.de/wanderweg-limberg

Wandern entspannt – erst recht auf diesem Weg der VitalWanderWelt. Die Tour durch die Naturschutzgebiete Limberg und Offelter Berg und hinauf zur Ruine der Burg Limberg bewältigen auch ungeübte Wanderer leicht. Zudem erlernen Sie unterwegs an drei Stationen, wie Sie mit einfachen Übungen für Atmung, Muskulatur und Bewegungsapparat wirkungsvoll Stress abbauen. Der Anblick und die gute Luft der 200 Jahre alten Mischwälder entspannen zusätzlich.



KINDERERLEBNISWELT NATUR OH!

120 Fachwerkgebäude mit historischen Einrichtungen auf einer Fläche von rund 90 Hektar: Das LWL-Freilichtmuseum Detmold ist das größte seiner Art in Deutschland und bietet eine reizvolle Kulturlandschaft.



Wandernd erkunden Sie

Wälder und Gärten. Sie erleben zudem – unter anderem beim Schmied, beim Bäcker und beim Müller – alte Handwerkskunst. Das Museum ist eine der spannenden Stationen auf der Entdeckungstour der „KinderErlebniswelt Natur Oh!“.

Toureninformation

⌈ Streckenweg, familienfreundlich
↳ 6,5 km
↓ 73 m ↑ 289 m ⊙ 2,5 Std.

Start/Ziel

Start: LWL-Freilichtmuseum Detmold, Krummes Haus, 32760 DT | Ziel: Hermannsdenkmal, Grotenburg 50, 32760 DT

Anfahrt mit Bus und Bahn

Bhf. Detmold Bus 701 o. 703; Ostern bis Oktober Touristik-Linie 792; Halt: „Freilichtmuseum“

Highlights an der Strecke

- 1 LWL-Museum
- 2 Unterschiedliche Gärten
- 3 Offene Werkstätten
- 4 Aussichtsturm
- 5 Hermannsdenkmal

Touristinformation

LWL-Freilichtmuseum Detmold
Krummes Haus, 32760 Detmold
Tel. 05231 706 0
Tel. (Infobüro) 05231 706 104
lwl-freilichtmuseum-detmold@lwl.org
→ www.lwl-freilichtmuseum-detmold.de
→ www.teutoburgerwald.de/kindererlebniswelt



AUGUSTDORF

AUGUSTDORFER DÜNENPFAD

Toureninformation

↑ Rundweg, leicht, familienfreundlich
 ↳ 4,1 km ↓ 0 m ↑ 0 m
 ⓐ 1 Stunde

Start/Ziel

Jugendsiedlung Heidehaus
 Dachsweg 1, 32832 Augustdorf

Anfahrt mit Bus und Bahn

Buslinie 84, Haltestelle „Heidekrug“

Highlights an der Strecke

1 2 3 Aussichtsplattform

Touristinformation

Gemeinde Augustdorf
 Pivitsheider Str. 16, 32832 Augustdorf
 Tel. 05237 9710 42
 info@augustdorf.de

→ <https://bit.ly/zKqUmmI>

→ www.teutoburgerwald.de/duenenpfad

Holztreppe, Augustdorf



Die einzigartige Heide-Landschaft der Senne und die wertvollen Lebensräume der ältesten Binnendünen im Nordwesten lernen Sie auf diesem Wege durch das Augustdorfer Dünenfeld kennen. Wie sich die Tier- und Pflanzenwelt hier auf Sand entwickelte, zeigen Infostationen. Die Geschichte der Landschafts-Nutzung macht das Weidegebiet mit Ponys und Rindern anschaulich. Besondere Aussichtspunkte zeigen die Schönheit der Landschaft.



HORN-BAD MEINBERG

VELMERSTOT-ROUTE

Von Leopoldstal auf den Zwillingsgipfel des Velmerstot und hinab ins malerische Kerbtal des Silberbachs: Auf diesem Qualitätsweg erleben Sie die typischen Landschaften der Egge. Schroff und felsig zeigt sie sich beim Aufstieg auf ihre höchsten Gipfel.

Dort gewährt sie weite Blicke übers Land des Hermann bis zum Brocken und in die Soester Börde. Beim Abstieg entdecken Sie einen der schönsten Wasserläufe des Kammgebirges.

**Toureninformation**

↑ Rundweg, anspruchsvoll
 ↳ 8,4 km ↓ 226 m ↑ 226 m
 ⓐ 2,5 Stunden

Start/Ziel

Silbergrund 62, 32805 Horn-Bad Meinberg, Wanderparkplatz an der Alten Schule in Leopoldstal

Anfahrt mit Bus und Bahn

Bus 783, Zug RB72
 Haltestelle „Bhf. Leopoldstal“
 www.lippemobil.de

Highlights an der Strecke

1 Lippischer Velmerstot 2 Preußischer Velmerstot mit Eggeturm 3 Silberbachtal

Touristinformation

GesUndTourismus
 Horn-Bad Meinberg GmbH
 Parkstraße 10 (im Hist. Kurpark)
 32805 Horn-Bad Meinberg
 Tel. 05234 20597-0
 info@hornbadmeinberg.de

→ www.hornbadmeinberg.de

→ www.teutoburgerwald.de/velmerstot-route



KULTURLAND KREIS HÖXTER

HÖHENWANDERWEG UM DALHAUSEN

Wege-Zeichen:

Erlesene
Natur

Wege-Zeichen:



Toureninformation

↑ Rundweg, anspruchsvoll
↳ 12,7 km
↓ 415 m ↑ 415 m
⊙ 4 Stunden

Start/Ziel

Parkplatz: Am Friedhof an der K44,
37688 Beverungen Dalhausen

Anfahrt mit Bus und Bahn

Bus R36 bis Haltestelle
„Untere Hauptstraße“

Touristinformation

Kulturland Kreis Höxter
Corveyer Allee 7, 37671 Höxter
Tel. 05271 974323
info@kulturland.org
→ www.kulturland.org
→ www.teutoburgerwald.de/hoehenwanderung-dahlhausen

Highlights an der Strecke

- 1 3 Ziegenweiden
- 2 Kreuzweg Jakobsberg
- 4 Korbmacher-Museum
- 5 Aussichtspunkte ins Bevertal

Exotisch anmutende Orchideen auf Halbtrockenrasen, blumenbunte Bergwiesen, üppige Laubwälder und kühle Bachtäler – auf Ihrer Wanderung über die Höhen rund um Dalhausen und Jakobsberg erleben Sie mit allen Sinnen eine überwältigende natürliche Vielfalt. Genießen Sie zudem herrliche Aussichten ins Bevertal und lernen Sie die fleißigen Landschaftsgärtner kennen, die die Kalkmagerrasen-Flächen baumfrei halten: die Ziegen auf den Viehweiden um Dalhausen.



BAD IBURG

AHORNWEG

Vom Schloss Iburg zu bäuerlichen Fachwerkhöfen, von den Kämmen des Teutoburger Waldes in die parkartige Weite des Münsterlandes, aus tiefen Wäldern hinaus auf die freie Flur – erleben Sie die überraschende Vielfalt im Wegzeichen des Ahornblatts. Ab Bad Iburg führt der Ahornweg in einer Doppelschleife durch den Natur- und UNESCO Geopark TERRA.vita und mitten hinein in historische Orte sowie in die Sole-Heilbäder Bad Laer und Bad Rothenfelde.



Toureninformation

↑ Rundweg, leicht ↳ 99,5 km
↓ 864 m ↑ 864 m ⊙ 35 Std.
(insgesamt 6 Etappen)

Start/Ziel

Parkplatz „Cheruserstraße“
oder „Zum Freden“
Wassertretstelle Bad Iburg

Anfahrt mit Bus und Bahn

Bhf. Bad Rothenfelde/Dissen;
Bus 465 o. 466 nach Bad
Iburg oder Bad Rothenfelde

Highlights an der Strecke

- 1 Baumwipfelpfad Bad Iburg
- 2 Erlebnis-Kurpark Bad Laer
- 3 Gradierwerke Bad Rothenfelde
- 4 Beutlingsturm

Touristinformation

Tourismusverband Osnabrücker Land
Herrenteichsstraße 17+18, 49074 Osnabrück
Tel. 0541 323-4567
service@osnabruecker-land.de
→ www.osnabruecker-land.de
→ www.ahornweg-wandern.de
→ www.teutoburgerwald.de/ahornweg



DURCH SALZETAL UND VIENENBERG

Landschaftsgärten
Bad Salzufen

Touristinformation

Staatsbad Salzufen GmbH
Parkstraße 20, 32105 Bad Salzufen
Tel. 05222 183-183
info@staatsbad-salzufen.de

→ www.staatsbad-salzufen.de/go/wandern

→ www.teutoburgerwald.de/durch-salzetal-vierenberg

Toureninformation

⌈ Rundweg, mittelschwer
↳ 13,2 km ↓ 356 m ↑ 356 m ⊙ 3 Std.

Start/Ziel

Kurparksee Bad Salzufen (am Eingang zum Kurpark) Parkstraße, 32105 Bad Salzufen; Parkplatz: Sophienstraße 2

Anfahrt mit Bus und Bahn

Bus: Linie 943 (ZOB – Am Markt – Waldemeine), Halt „Lietholzstraße“
PKW: A2/E34 – Ausfahrt 31/ Vlotho-Exter, Richt. Bad Salzufen, Straßen folgen Richt. „Kurgebiet Obernberg“

Highlights an der Strecke

- 1 Kurparksee
- 2 Wildgehege
- 3 Bismarckturm Bad Salzufen

Quellen, Flüsschen und Seen, Wälder, Wiesen und stolze Güter: Auf zehn Rundwegen entdecken Sie das natürlich schöne Umland der historischen Salzsiederstadt. Auf aussichtsreicher Strecke führt der Wanderweg 1 vom Kurparkeingang durch den Landschaftsgarten und über die Salze hinweg zum Vierenberg und zum Stumpfen Turm. Planen Sie Zwischenstopps am Wildgehege und am Salzufler Bismarckturm ein. Und genießen Sie immer wieder die Panoramen.



WEG FÜR GENIEßER – OSTSCHLEIFE



Haller Kaffeemühle

Der Pavillon auf dem Teuto-Kamm hoch über dem westfälischen Halle sieht ganz so aus, wie er heißt: „Kaffeemühle“ – nur die Kurbel fehlt. Der vielleicht schönste Aussichtspunkt am Weg für Genießer gibt den Blick frei auf 34 Kirchtürme in der Weite der münsterländischen Parklandschaft. Weiter unten, in der Innenstadt, finden Sie das Denkmal Haller Willem, einen Skulpturenpark und das Haller Herz, den historischen Kirchplatz mit Fachwerkhäusern.

Toureninformation

⌈ Rundweg, mittelschwer
↳ 30,4 km
↓ 819 m ↑ 843 m
⊙ 9 Stunden

Start/Ziel

Ortskern Halle, Kirchplatz
Parkplatz am Bhf. Halle (Westf.)

Anfahrt mit Bus und Bahn

Bahnhof Halle Westfalen, 500 Meter Fußweg bis Kirchplatz

Highlights an der Strecke

- 1 Aussichtspunkt „Kaffeemühle“
- 2 Museum für Kindheits- und Jugendwerke bedeutender Künstler in Halle
- 3 Kirchplatz in Halle

Touristinformation

Stadt Halle Westfalen
Tourismusbüro, Graebestraße 24,
33790 Halle | Tel. 05201 1830
tourismus@hallewestfalen.de

→ www.geniesserweg.de

→ www.teutoburgerwald.de/weg-fuer-geniesser



KREIS MINDEN-LÜBBECKE

WITTEKINDSWEG

Wege-Zeichen:



Kaiser-Wilhelm-Denkmal an der Porta Westfalica



Touristinformation

Mühlenkreis Minden-Lübbecke,
Portastr. 13 | 32423 Minden
Tel. 0571 80723170 | info@muehlenkreis.de
→ www.muehlenkreis.de
→ www.wanderkompass.de/Deutschland/Wittekindsweg.html
→ www.teutoburgerwald.de/wittekindsweg

Toureninformation

⚡ Streckenweg, mittelschwer
↳ 41,8 km ↓ 968 m ↑ 815 m ⊙ 12 Std.

Start/Ziel

Start: Parkplatz „Schwarzer Brink“
Bergstr., 32361 Preußisch Oldendorf
Ziel: Parkplatz Hotel Kaiserhof, Freiherr-
Vom-Stein-Str. 1, 32457 Porta Westfalica

Anfahrt mit Bus und Bahn

Start: Pr. Oldendorf Linie 626,
Halt „Eininghausen Brüggemeier“
Ziel: Porta Westfalica Linie 414,
Halt „Barkhausen Porta“

Highlights an der Strecke

- 1 Aussichtsturm Wiehenturm
- 2 Burg Limberg
- 3 Freilichtbühne „Kahle Wart“
- 4 Brauereimuseum „Barres Brauwelt“
- 5 Kreuzkirche
- 6 Wittekindsburg
- 7 Moltkeurm
- 8 Kaiser-Wilhelm-Denkmal

Auf dem Kamm des Wiehengebirges verläuft durch Buchen- und Eichenwälder der Wittekindsweg. Einer der reizvollsten Wanderwege des Nordwestens führt auf über 90 Kilometern von Osnabrück bis nach Porta Westfalica. Die Etappen durch den Mühlenkreis Minden-Lübbecke, mit dem Kaiser-Wilhelm-Denkmal als Ziel, bieten hoch über dem Wesertal die schönsten Ausblicke auf den Weserbogen und die Weite Norddeutschlands.



Wege-Zeichen:



CITTASLOW BAD ESSEN

DIE 3 GESUNDHEITSPFADE

Die drei Gesundheitspfade beginnen an der SoleArena im Kurpark und erschließen die Reize der Cittaslow-Gemeinde. Im Wechsel von Sonne und Schatten laufen Sie auf dem hügeligen roten Pfad durch Buchenwald. Durch lichten Mischwald führt der lila Pfad zur Himmelsterrasse, dem schönsten Aussichtspunkt über Bad Essen. Oder Sie spazieren auf dem blauen Pfad durch den historischen Fachwerk-Ortskern zur Marina am Mittellandkanal.



Toureninformation

⚡ Rundwege, leicht – mittel,
für Familien geeignet, der
Familienpark liegt am Weg
↳ 3,2 km + 5 km + 3,2 km
↓ 175 m ↑ 175 m
⊙ 45 Min. + 1,5 Std. + 45 Min

Start/Ziel

Platanenallee / Parkplatz
Solefreibad

Anfahrt mit Bus und Bahn

Bushaltestelle Gartenstrasse

Highlights an der Strecke

SoleArena | Solepark mit Weg der Sinne |
Familienpark | Historischer Ortskern |
Himmelsterrasse | Marina

Touristinformation

Tourist-Info Bad Essen
Lindenstraße 25, 49152 Bad Essen
Tel. 05472 9492-0
touristik@badessen.de
→ www.badessen.info
→ www.teutoburgerwald.de/die-3-gesundheitspfade



Im Folgenden geben wir Ihnen weitere Informationen zur Planung und Organisation Ihres Aktivurlaubes

Weiterführendes Kartenmaterial

- **Wanderkarte NRW: Hermannsland Augustdorf – Lage – Detmold – Horn-Bad Meinberg** Herausgeber: Teutoburger Waldverein e.V. und Lippischer Heimatbund, Bonifatius Verlag Paderborn | Maßstab 1:25.000 | Juli 2018
- **Wanderkarten NRW: Nr. 61-64 & Nr. 69, 70** Hrszg.: Eggegebirgsverein e.V., Maßstab 1:25.000
- **Südlischer Teutoburger Wald – Eggegebirge – Oberwälder Land** | Verlag KOMPASS | Maßstab: 1:50.000 | Mai 2017
- **Hermannsweg und Eggeweg, Die Hermannshöhen** | Verlag KOMPASS | Maßstab: 1:50.000 | Januar 2016
- **Osnabrücker Land** | Verlag KOMPASS | Maßstab: 1:50.000 | Oktober 2017
- **Wanderkarte NRW: Hansaweg Herford – Bad Salzuflen – Lemgo – Dörentrup – Extertal – Aerzen – Hameln** | Herausgeber: Teutoburger Waldverein e.V., Bonifatius Verlag | Paderborn | Maßstab 1:25.000 | Mai 2017
- **Wanderkarte „Weg für Genießer“ – 5 Sinne erleben am Teutoburger Wald** | Herausgeber: Arbeitsgemeinschaft Weg für Genießer | 2018
- **Nördlicher Teutoburger Wald: Borgholzhausen – Dissen – Halle – Steinhagen – Versmold – Werther** | Bonifatius Verlag Paderborn | Maßstab: 1:25.000 | Frühjahr 2019
- **Wandern Wiehen-, Wesergebirge im Mühlenkreis Minden-Lübbecke** | Maßstab: 1:25.000
- **Wanderkarte NRW: Lippischer Südkosten Barntrup – Blomberg – Lügde – Schieder-Schwalenberg** | Herausgeber: Lippischer Heimatbund und Teutoburger Waldverein e.V., Bonifatius Verlag Paderborn | Maßstab: 1:25.000 | Juni 2018
- **Rad- und Wanderkarte: Bad Iburg – Bad Laer – Bad Rothenfelde – Bad Essen** | Verlag PublicPress | Maßstab: 1:50.000 | Januar 2015
- **Wanderkarte mit Begleitheft Sintfeld-Höhenweg** | Herausgeber: Städte Büren, Lichtenau und Bad Wünnenberg | Maßstab: 1:30.000

Qualitätsgastgeber Wanderbares Deutschland



- Bad Driburg:**
Gästehaus Steker G***, Steinbergstieg 46, 33014 Bad Driburg, Tel. 05253 2594, gaestehaus-steker.de
Landhotel „Der Schwallenhof“**S**, Brunnenstraße 34, 33014 Bad Driburg, Tel. 05253 981300, schwallenhof.de
H Hotel Egge Wirt****, Mühlenstraße 17, 33014 Bad Driburg, Tel. 05253 97920, egge-wirt.de
Jugendherberge Bad Driburg, Schirmannweg 1, 33014 Bad Driburg, Tel. 05253 2570, jugendherberge.de
H Pension Ethner P**, Detmolder Straße 4, 33014 Bad Driburg, Tel. 05253 1845, pension-ethner.de
- Bad Iburg:**
Feinbäckerei Stadtcafé Große-Rechtien, Große Straße 21, 49186 Bad Iburg, Tel. 05403 1300
H Altes Gasthaus Fischer-Eymann****, Schloßstraße 1, 48186 Bad Iburg, Tel. 05403 79350, fischer-eymann.de

- Bad Salzuflen:**
Ferienwohnung Meier-Althof F***, Luisenstraße 10, 32105 Bad Salzuflen, Tel. 05222 4699, meier-althof.de
Tal-Residenz Nr.1, Nr. 2, Nr. 3 und Nr. 7 F****, Talstraße 1, 32105 Bad Salzuflen, Tel. 05222 9444284, tal-residenz.de
- Bad Wünnenberg:**
Landgasthof Kaiser G***, Hauptstraße 42, 33818 Bad Wünnenberg-Leiberg, Tel. 02953 407, landgasthof-kaiser.de
- Bielefeld:**
H Mercure Hotel Bielefeld Johannisberg**** Am Johannisberg 5, 33615 Bielefeld, Tel. 0521 92380, mercure-hotel-bielefeld-johannisberg.com
- Brakel:**
Hotel Schloß Gehrden****, Schloßstraße 6, 33034 Brakel, Tel. 05648 963200, schloss-gehrden.de
- Detmold:**
Elisabeth Hotel*GARNI**, Elisabethstraße 5, 32756 Detmold, Tel. 05231 948820, elisabethhotel-detmold.de
Ferienwohnung am Stemberg F***, Stembergstraße 44, 32760 Detmold, Tel. 05231 48968, ferienwohnung-detmold-berlebeck.de
- Halle Westfalen:**
H GERRY WEBER Landhotel**** Osnabrücker Straße 52, 33790 Halle (Westfalen), Tel. 05201 9712302, gerryweber-landhotel.de
- Horn-Bad Meinberg:**
H Haverghoh – Wander- & Fahrrad-Hotel G** Brunnenstraße 67, 32805 Horn-Bad Meinberg, Tel. 05234 9754, haverghoh.de
H Ringhotel Waldhotel Bärenstein**** Am Bärenstein 44, 32805 Horn-Bad Meinberg, Tel. 05234 2090, hotel-baerenstein.de
- Hörstel:**
H Hotel Riesenbeck, Sünthe-Rendel-Straße 5, 48447 Hörstel, Tel. 05454 3969895, hotel-riesenbeck.com
H AKZENT Hotel Saltenhof**S**, Kreimershoek 71, 48477 Hörstel, Tel. 05459 805000, saltenhof.de
- Hövelhof:**
Hotel Victoria Förster e.K.**S**, Bahnhofstraße 35, 33161 Hövelhof, Tel. 05257 93770, www.93770.de
- Lichtenau:**
Gasthaus Engemann „bei Matt“ G***, Hauptstraße 40, 33165 Lichtenau, Tel. 05647 230, hotel-lichtenau.de
Landgasthof Schäfers G***, Schulstraße 6, 33165 Lichtenau, Tel. 05295 418, landgasthof-schaefers.de
Gasthaus am Königsweg, Mühlenfeld 2, 33165 Lichtenau, Tel. 05292 931418, gh-am-koenigsweg.de
- Lügde:**
Ferienwohnung Milan F****, Henkenbrink 5, 32676 Lügde, Tel. 0175 1510776, ferienwohnung-lipperland.com
Ferienwohnung Amselnest F***, Obere Dorfstraße 53, 32676 Lügde, Tel. 0160 97226649, amselnest.wordpress.com
- Oerlinghausen:**
H Hotel Mügge am Iberg***, Währenterper Str. 61, 33813 Oerlinghausen, Tel. 05202 9146, hotel-muegge.de
- Paderborn:**
Hotel Aspethera**S**, Am Busdorf 7, 33098 Paderborn, Tel. 05251 2888, hotel-aspethera.de

- Schieder-Schwalenberg:**
Ferienwohnung Kuhnert F***, Auf der Mühlenbreite 50, 32816 Schieder-Schwalenberg, Tel. 05282 8041, fewo-kuhnert.de
Landhaus Schieder**S**, Domäne 1, 32816 Schieder-Schwalenberg, Tel. 05282 98090, landhaus-schieder.de
SchiederSee Freizeit-Feier-Vergnügen F***, Kronenbruch 3, 32816 Schieder-Schwalenberg, Tel. 05282 411, schiedersee.de/ferienwohnungen
Ferienwohnung Runte F****, Bornbergerstraße 22, 32816 Schieder-Schwalenberg, Tel. 0171 1403345, runte-ferienwohnung.jimdo.com
Landhaus Klusmann G***, Unterm Fleck 57, 32816 Schieder-Schwalenberg, Tel. 05284 5183, landhaus-klusmann.de
Pension Haus Drei Tannen G***, Blomberger Straße 2, 32816 Schieder-Schwalenberg, Tel. 05282 8222, haus-drei-tannen.de
- Steinheim-Sandebeck:**
H Ringhotel Germanenhof**S**, Teutoburger-Wald-Straße 29, 32839 Steinheim-Sandebeck, Tel. 05238 98900, germanenhof.de
- Tecklenburg:**
H Ringhotel Teutoburger Wald**S**, Im Bocketal 2, 49545 Tecklenburg-Brochterbeck, Tel. 05455 93000, ringhotel-teutoburger-wald.de
- Willebadessen:**
H Hotel Der Jägerhof**S**, Am Jägerpfad 4–6, 34439 Willebadessen, Tel. 05646 8010, jaegerhof-willebadessen.de

Qualitätsbetriebe der Hermannshöhen



- Altenbeken:**
Hotel-Pension MertensS**, Christian-Schütze-Straße 1, 33184 Altenbeken, Tel. 05255 207, hotel-pension-mertens.de
- Bielefeld:**
Haus Neuland, Senner Hellweg 493, 33689 Bielefeld-Sennestadt, Tel. 05205 91260, haus-neuland.de
- Horn-Bad Meinberg:**
Landhaus Blumengarten, Bangern 17 + 20, 32805 Horn-Bad Meinberg, Tel. 05234 3186, landhaus-blumengarten.de
Alte Schule Leopoldstal Silbergrund 62, 32805 Horn-Bad Meinberg Leopoldstal, Tel. 05234 879091, alte-schule-leopoldstal.de
- Lage-Hörste:**
Haus Berkenkamp, Im Heßkamp 50, 32791 Lage-Hörste, Tel. 05232 71178, haus-berkenkamp.de
- Marsberg:**
Landgasthof Mücke, Stobkeweg 8, 34431 Marsberg, Tel. 02992 2629, landgasthofmuecke.de
Zeitlers Hotel & Apartments****, Trift 1, 34431 Marsberg, Tel. 02992 655277, zeitlers-hotel.de
- Zeichenerklärung zur Doppelklassifizierung**
H = auch ein Qualitätsbetrieb der Hermannshöhen

ANZEIGE



Und nach dem Wandern:
**Entspannen und Relaxen
 in der Driburg Therme!**

WEIL ER UNS AM HERZEN LIEGT!

Gertrud & Heinz W.
PAD-Fans aus Rheda-Wiedenbrück



Mein
Heimathafen

www.airport-PAD.com

Zum Abheben in die Ferne oder
als Ausflugsziel um die Ecke ...

**PADERBORN
LIPPSTADT**
AIRPORT



H2O Saunawelt

*Ein Ort
zum Wohlfühlen*

Zur Ruhe kommen, zu sich selbst finden, Körper und Seele in Einklang bringen. Genießen Sie unsere einzigartige Saunalandchaft und den wunderschönen Saunagarten. Die neue Sauna „Vaikutus“ entführt Sie bei besonderen Aufgüssen mit Unterhaltung und Schauspiel in eine ganz andere Welt fern von Ihrem Alltag. hzo-herford.de

IMPRESSUM

Projektteam: Themenmanagement
Wandern im Teutoburger Wald

Herausgeber: OstWestfalenLippe GmbH,
Fachbereich Teutoburger Wald Tourismus,
Turnerstraße 5–9, 33602 Bielefeld, Tel. 0521. 96733-25,
info@teutoburgerwald.de

Konzeption und Redaktion: Teutoburger Wald Tourismus: Anna-Verena Haug,
Ronald Claaßen **V.i.S.d.P.:** Herbert Weber, Geschäftsführer **Texte:** Beteiligte
Partner des Themenmanagements Wandern, redaktion Sell (www.redaktionSell.de)

Gestaltung: www.deteringdesign.de **Druck:** Drake + Huber GmbH

Titelbild: Holsterturm in Nieheim, Themenmanagement Wandern Teutoburger
Wald, F. Grawe **Fotos:** Arbeitsgemeinschaft „Weg für Genießer“ | Bad Driburger
Touristik GmbH: K. Busch, F. Grawe, I. Jansen | Bielefeld Marketing GmbH |
Gemeinde Altenbeken | M. Groppe | A. Hub | Kulturland Kreis Höxter, F. Grawe |
Lippe Tourismus & Marketing GmbH | Lügde Marketing e.V. | LWL, P. Hübbe |
R. Jähne | A. Lechtape | K.-H. Schäfer | Stadt Büren, M. Kirchner | Stadt Halle (Westf.)
Stadt Rietberg | Stadt Willebadessen, I. Menzel | pro Wirtschaft GT GmbH |
Teutoburger Wald Tourismus: I. Bohlken, T. Conrad, A. Hub, F. Paßlick | Themen-
management Wandern Teutoburger Wald: F. Grawe, R. Lang | Tourist-Info Bad Essen |
Tourist Information Lippe & Detmold | Touristikzentrale Paderborner Land e.V.:
M. Davies, M. Fortmeier, R. Rohlf | Touristik der Stadt Preußisch Oldendorf |
Tourismusverband Osnabrücker Land e.V. | Tourismus NRW e.V. | Tourismusbüro
im Westfalen Culinarium Nieheim | Verkehrsverein Paderborn, R. Rohlf | A. Wulf
Kartengrundlagen: Outdooractive Kartografie Geoinformationen © Outdoor-
active © GeoBasis-DE / BKG 2018 © OpenStreetMap (ODbL) - Mitwirkende
(www.openstreetmap.org/copyright) **Alle Angaben ohne Gewähr.** Nachdruck
von Beiträgen und Abbildungen nur mit Genehmigung des Herausgebers.
Gedruckt auf FSC-zertifiziertem Papier. **1. Auflage:** November 2018

OWL
OstWestfalenLippe
Gesellschaft zur Förderung der Region mbH

